

**LEGENDA:**

- krawężnik drogi asfaltowej
- krawężnik betonowy wystający 30x15x100
- krawężnik betonowy najazdowy 22x15x100
- opornik 12x25x100
- obrzeże betonowe 8x30x100
- krawężnik pobocza z KŁSM gr. 10 cm
- oś drogi
- rura osłonowa gładkościenna dwudzielna typu Arot z HPPE
- jezdnia asfaltobeton
- zjazdy kostka betonowa gr. 8 cm kolor grafit
- chodnik kostka betonowa gr. 6 cm kolor szary

POCZATEK PROJ. DROGI  
km 0+000

**UZGODNIENIE**  
z dnia 28.03.2023 r.  
RG.7012.5.6.2023

Uzgadnia się projekt zagospodarowania terenu dla planowanego przedsięwzięcia polegającego na przebudowie drogi – ul. Plenerowa w miejscowości Tuchomie w zakresie infrastruktury wodno-kanalizacyjnej zlokalizowanej w ul. Plenerowej, z uwagami: na etapie projektowania i wykonania przewidzieć regulację istniejącego uzbrojenia wodno-kanalizacyjnego.

**GMINA TUCHOMIE**  
77-133 TUCHOMIE  
ul. Jana III Sobieskiego 16  
NIP 842 643-742, Regon 770979594




korytka betonowe prefabrykowane trójkątne  
o wym. 50x50x18 na długości L=66mb

TEMAT: Przebudowa drogi - ul. Plenerowej w miejscowości Tuchomie		
INWESTOR: Gmina Tuchomie ul. Jana III Sobieskiego, 77-133 Tuchomie		DATA: marzec 2023
PROJEKTOWAŁ: mgr inż. Maciej Rybarczyk	podpis	SKALA 1:500
OPRACOWAŁ: mgr inż. Janusz Mortas	podpis	Rys. nr 1.1
NAZWA RYSUNKU: PLAN ZAGOSPODAROWANIA TERENU		

# PLAN ZAGOSPODAROWANIA TERENU

Skala 1:500

## LEGENDA:

- - krawężń drogi asfaltowej
- - krawężnik betonowy wystający 30x15x100
- - - - krawężnik betonowy najazdowy 22x15x100
- - - - opornik 12x25x100
- - obrzeże betonowe 8x30x100
- - - - krawężń pobocza z KŁ 8M gr. 10 cm
- - - - oś drogi
- - - - - - rura osłonowa gładkościenna dwudzielna typu Arot z HPPE
-  - jezdnia asfaltobeton
-  - zjazdy kostka betonowa gr. 8 cm kolor grafit
-  - chodnik kostka betonowa gr. 6 cm kolor szary

**UZGODNIENIE**  
z dnia 28.03.2023 r.  
RG.7012.5.6.2023

Uzgadnia się projekt zagospodarowania terenu dla planowanego przedsięwzięcia polegającego na przebudowie drogi – ul. Plenerowa w miejscowości Tuchomie w zakresie infrastruktury wodno-kanalizacyjnej zlokalizowanej w ul. Plenerowej, z uwagami: **na etapie projektowania i wykonania przewidzieć regulację istniejącego uzbrojenia wodno-kanalizacyjnego.**

**GMINA TUCHOMIE**  
77-133 TUCHOMIE  
ul. Jana III Sobieskiego 16  
NIP 842-16-63-42, Regon 770979594

**KONIEC PROJ. DROGI**  
km 0+360

TEMAT: Przebudowa drogi - ul. Plenerowej w miejscowości Tuchomie		DATA: marzec 2023
INWESTOR: Gmina Tuchomie, ul. Jana III Sobieskiego, 77-133 Tuchomie	podpis	SKALA: 1:500
PROJEKTOWAŁ: mgr inż. Maciej Rybarczyk	podpis	Rys. nr 1.2
OPRACOWAŁ: mgr inż. Janusz Mortas	podpis	
NAZWA RYSUNKU: PLAN ZAGOSPODAROWANIA TERENU		

