










PRZEBUDOWA DRÓGI GMINNEJ W MIEJSCOWOŚCI TUCHOMIE, GMINA TUCHOMIE

OZNACZENIA:

-  GRANICA PASA DROGOWEGO
-  LINIA PODZIAŁU DZIAŁKI, WYZNACZAJĄCA GRANICĘ PLANOWANEJ INWESTYCJI DROGOWEJ
-  JEZDNIĄ O SZER. 4.5m O NAWIERZCHNI BITUMICZNEJ W OPORNIKACH
-  KRAWĘŻNIK NAJZDOWY, 15x22cm, h=2cm
-  OPORNIK BETONOWY 12x25cm, h=0cm
-  KRAWĘDŹ POBOCZA GRUNTOWEGO O SZER. 0.5m
-  POWIERZCHNIA DZIAŁKI PRZYLEGEJĄcej DO PASA DROGOWEGO, PRZEZNACZONA DO ZAJĘCIA POD PLANOWANĄ INWESTYCJĘ
-  DZIAŁKA DROGOWA, NA KTÓREJ ZAPLANOWANO INWESTYCJĘ
-  DZIAŁKA, NA KTÓREJ ZAPLANOWANO INWESTYCJĘ, NIEZBEDNA DO ZAJĘCIA

POCZĄTEK DRÓGI GMINNEJ
km 0+000

KONIEC DRÓGI GMINNEJ
km 0+296

